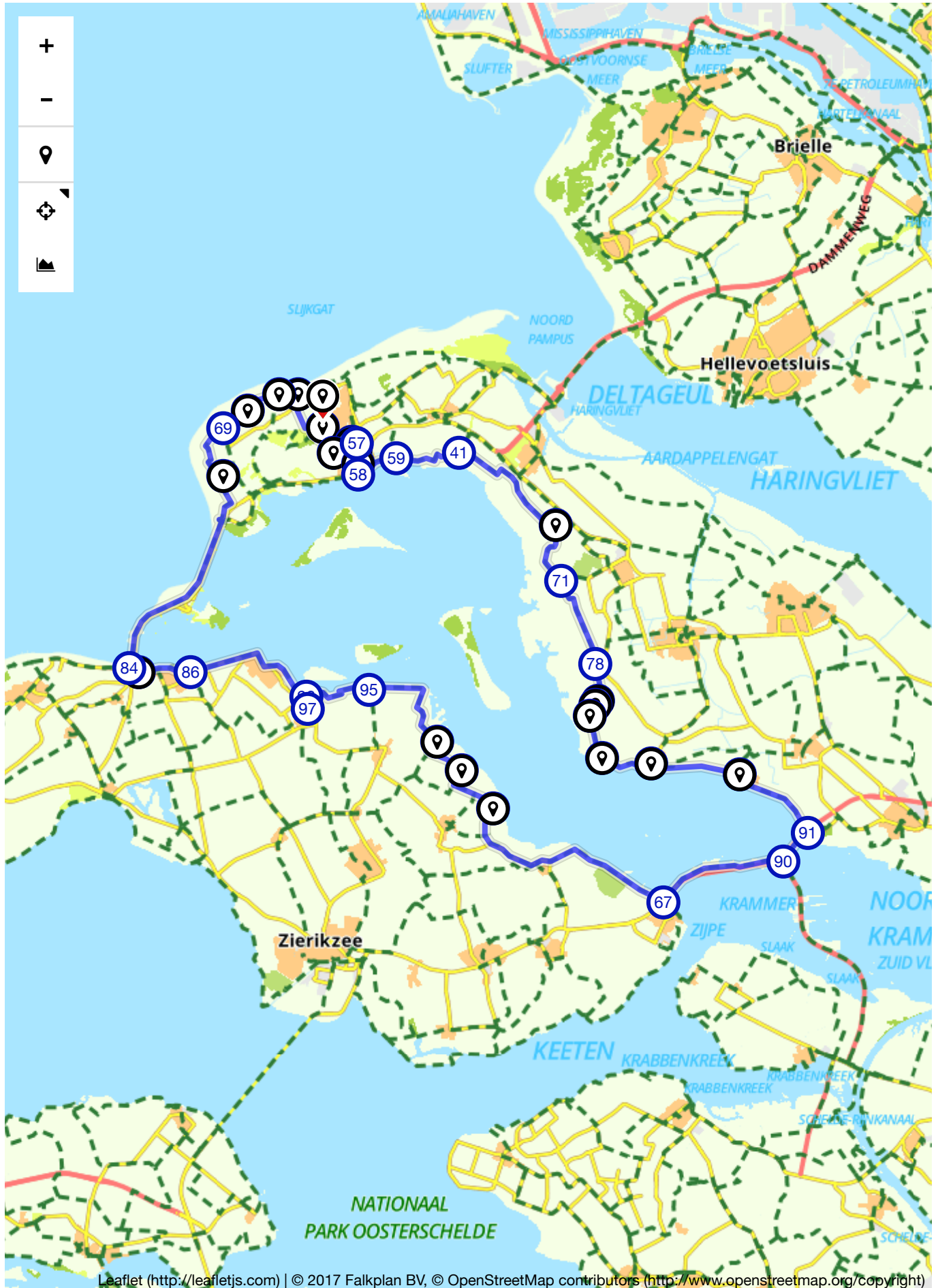


Beverroute - Rondje Grevelingen, groo...

Nederland | Zuid-Holland | Ouddorp | 80,66 km (ongeveer 4:44 u) | Fietsroute 559023



Beverroute - Rondje Grevelingen, grootste zoutwatermeer

Nederland | Zuid-Holland | Ouddorp | 80,66 km (ongeveer 4:44 u) | Fietsroute 559023

Veilig oppad

Onderstaande kaarten zijn te koop via de route.nl webshop.

Fietsatlas Nederland

€ 19.95 (1-5 dagen levertijd, gegarandeerd meest actuele kaart)

Alternatieve kaarten

[Fietskaart 15. Zuid-Holland-Zuid \(€ 8.99\)](https://shop.route.nl/fietskaart-15-zuid-holland-zuid.html)

<https://shop.route.nl/fietskaart-15-zuid-holland-zuid.html>

[Fietskaart 16. Zeeuwse Eilanden \(€ 8.99\)](https://shop.route.nl/fietskaart-16-zeeuwse-eilanden.html)

<https://shop.route.nl/fietskaart-16-zeeuwse-eilanden.html>

[Fietskaart 14. Zuid-Holland-Noord \(€ 8.99\)](https://shop.route.nl/fietskaart-14-zuid-holland-noord.html)


<https://shop.route.nl/fietskaart-14-zuid-holland-noord.html>


Aangeboden door


Kees, Zuid-Holland


Praktische informatie


Dichtstbijzijnde locaties


 Parkeerplaats centrum
Duinkerkerweg
3253AS Goeree-
Overflakkee

 Parkeerplaats
Wilhelminaweg
3253BW Goeree-
Overflakkee

 VVV Ouddorp aan Zee
Bosweg
3253XA Goeree-
Overflakkee





















 0187 68 17 89

 info@vvv-ouddorpaanze.nl
(<mailto:info@vvv-ouddorpaanze.nl>)

 <http://www.vvzeeland.nl>
(<http://www.vvzeeland.nl>)

Routebeschrijving


#	Beschrijving	Afstand	Tijd
	Dijkstelweg 12, 3253TB, Ouddorp, Zuid-Holland, Nederland	0.00 km	0:00
	Dijkstelweg 12, 3253TB, Ouddorp, Zuid-Holland, Nederland	0.00 km	0:00
	Blijf 641 m op Dijkstelweg	0.64 km	0:02
	Ga rechtsaf de Westeweg op en volg deze weg 801 m	1.44 km	0:05
	Ga linksaf en volg deze weg 567 m	2.01 km	0:07
	Westeweg 34, 3253LX, Ouddorp, Zuid-Holland, Nederland	2.01 km	0:07
	Volg de weg 42 m	2.05 km	0:07
	Ga een flauwe bocht linksaf en volg deze weg 656 m	2.71 km	0:09
	Ga linksaf en volg deze weg 6 m	2.71 km	0:09
	de Duinen 473, 3253MR, Ouddorp, Zuid-Holland, Nederland	2.71 km	0:09



















#	Beschrijving	Afstand	Tijd
	Volg de weg 6 m	2.72 km	0:09
	Ga een scherpe bocht linksaf en volg deze weg 10 m	2.73 km	0:09
	Ga een flauwe bocht rechtsaf en volg deze weg 1.3 km	4.00 km	0:13
	Groenedijk 24, 3253LB, Ouddorp, Zuid-Holland, Nederland	4.00 km	0:13
	Volg de weg 45 m	4.05 km	0:14
	Ga een flauwe bocht linksaf de Groenedijk op en volg deze weg 999 m	5.05 km	0:17
	Ga linksaf de Groeneweg op en volg deze weg 3 m	5.05 km	0:17
	69 (Groenedijk, 3253LB Ouddorp, Zuid-Holland, Nederland)	5.05 km	0:17
	Blijf 3 m op Groeneweg	5.05 km	0:17
	Ga een scherpe bocht linksaf de Groenedijk op en volg deze weg 512 m	5.56 km	0:19
	Volg de weg 891 m	6.45 km	0:22
	Ga rechtsaf de Vrijheidsweg op en volg deze weg 126 m	6.58 km	0:23
	Ga een flauwe bocht linksaf de West Nieuwlandseweg op en volg deze weg 741 m	7.32 km	0:26
	West Nieuwlandseweg, 3253MV, Ouddorp, Zuid-Holland, Nederland	7.32 km	0:26
	Blijf 1 m op West Nieuwlandseweg	7.32 km	0:26
	Ga linksaf en volg deze weg 20 m	7.34 km	0:26
	Ga een flauwe bocht rechtsaf en volg deze weg 1.0 km	8.37 km	0:29
	Ga rechtsaf en volg deze weg 731 m	9.10 km	0:32
	Ga rechtsaf en volg deze weg 73 m	9.17 km	0:32
	Ga linksaf en volg deze weg 103 m	9.28 km	0:32



















Scan mij








met de route.nl app en de route wordt geopend op je smartphone. Heb je de app nog niet? Ga dan naar: www.route.nl/app/download





































#	Beschrijving	Afstand	Tijd
	Ga rechtsaf en volg deze weg 6.4 km	15.67 km	0:53
	Ga een flauwe bocht rechtsaf en volg deze weg 2 m	15.67 km	0:53
	84 (Rampweg, 4322NN Scharendijke, Zeeland, Nederland)	15.67 km	0:53
	Volg de weg 2 m	15.67 km	0:53
	Ga rechtsaf en volg deze weg 169 m	15.84 km	0:54
	Ga rechtsaf en volg deze weg 227 m	16.07 km	0:55
	Ga rechtsaf en volg deze weg 7 m	16.07 km	0:55
	Ga rechtsaf de Rampweg op en volg deze weg 15 m	16.09 km	0:55
	Rampweg, 4322NL, Scharendijke, Zeeland, Nederland	16.09 km	0:55
	Blijf 589 m op Rampweg	16.67 km	0:57
	Ga linksaf de Baken op en volg deze weg 439 m	17.11 km	0:59
	Ga een flauwe bocht linksaf de Haven Kloosternol op en volg deze weg 132 m	17.24 km	0:59
	Ga een flauwe bocht rechtsaf en volg deze weg 639 m	17.88 km	1:01
	Ga rechtsaf de Haven Kloosternol op en volg deze weg 174 m	18.06 km	1:02
	Volg de weg 2 m	18.06 km	1:02
	86 (Haven Kloosternol, 4322DM Scharendijke, Zeeland, Nederland)	23.07 km	1:22
	98 (Loskade, 4318BV Brouwershaven, Zeeland, Nederland)	23.07 km	1:22
	97 (Baanstraat, 4318AA Brouwershaven, Zeeland, Nederland)	23.92 km	1:25

#	Beschrijving	Afstand	Tijd
	95 (Zeedijk, 4316PL Zonnemaire, Zeeland, Nederland)	30.42 km	1:51
	Ga een flauwe bocht rechtsaf en volg deze weg 304 m	30.72 km	1:52
	Ga linksaf de Zonnemaisedijk op en volg deze weg 134 m	30.86 km	1:52
	Ga een flauwe bocht rechtsaf de Zonnemaisedijk op en volg deze weg 677 m	31.53 km	1:55
	Zonnemaisedijk 2, 4316PB, Zonnemaire, Zeeland, Nederland	31.53 km	1:55
	Blijf 452 m op Zonnemaisedijk	31.98 km	1:56
	Ga linksaf de Helleweg op en volg deze weg 1.3 km	33.30 km	2:01
	Ga rechtsaf de Zuid Langeweg op en volg deze weg 12 m	33.31 km	2:01
	Zuid Langeweg 11, 4315PH, Dreischor, Zeeland, Nederland	33.31 km	2:01
	Blijf 597 m op Zuid Langeweg	33.91 km	2:04
	Ga linksaf de Zorge'sweg op en volg deze weg 1.6 km	35.53 km	2:10
	Zorge'sweg 1, 4315PE, Dreischor, Zeeland, Nederland	35.53 km	2:10
	Blijf 6 m op Zorge'sweg	35.54 km	2:10
	Ga rechtsaf de Adriaan Oudsweg op en volg deze weg 1.4 km	36.91 km	2:15
	Ga linksaf de Weg door het Dijkwater op en volg deze weg 4.0 km	40.90 km	2:29
	Ga linksaf de Hageweg op en volg deze weg 2.6 km	43.54 km	2:39
	Ga een flauwe bocht rechtsaf de Noorddijk op en volg deze weg 307 m	43.85 km	2:40
	Blijf 5 m op Noorddijk	43.85 km	2:40

#	Beschrijving	Afstand	Tijd
 67	(Noorddijk, 4311GW Bruinisse, Zeeland, Nederland)	43.88 km	2:40
 90	(Krammersluis, 4311NE Bruinisse, Zeeland, Nederland)	48.80 km	3:00
 91	(Zuiderlandsezeedijk, 3244LM Nieuwe-Tonge, Zuid-Holland, Nederland)	50.37 km	3:07
	Ga rechtsaf de Buitendijks Traject op en volg deze weg 588 m	50.96 km	3:08
	Blijf 2.6 km op Buitendijks Traject	53.56 km	3:17
	Battenoord 13, 3244LB, Nieuwe-Tonge, Zuid-Holland, Nederland	53.56 km	3:17
	Blijf 57 m op Buitendijks Traject	53.61 km	3:17
	Ga een flauwe bocht rechtsaf en volg deze weg 26 m	53.64 km	3:17
	Volg de weg 3.1 km	56.71 km	3:28
	Ga linksaf en volg deze weg 3 m	56.71 km	3:28
	Jachthaven, 3249BN, Herkingen, Zuid-Holland, Nederland	56.71 km	3:28
	Volg de weg 3 m	56.71 km	3:28
	Ga een scherpe bocht linksaf de Jachthaven op en volg deze weg 71 m	56.79 km	3:28
	Ga een flauwe bocht rechtsaf en volg deze weg 13 m	56.80 km	3:28
	Volg de weg 322 m	57.12 km	3:30
	Volg de weg 1.4 km	58.52 km	3:51
	N51.7107, E4.0613	58.52 km	3:51
	Volg de weg 1.5 km	60.02 km	4:13

#	Beschrijving	Afstand	Tijd
	Ga een flauwe bocht linksaf en volg deze weg 72 m	60.09 km	4:14
	N51.724, E4.0551	60.09 km	4:14
	Volg de weg 434 m	60.53 km	4:21
	N51.7274, E4.0582	60.53 km	4:21
	Volg de weg 148 m	60.68 km	4:23
	Peuterdijk 56, 3249AW, Herkingen, Zuid-Holland, Nederland	60.68 km	4:23
	Volg de weg 84 m	60.76 km	4:24
	Ga een scherpe bocht linksaf en volg deze weg 881 m	61.64 km	4:27
	Ga een flauwe bocht linksaf en volg deze weg 489 m	62.13 km	4:29
	78 (Westdijk, 3247LM Dirksland, Zuid-Holland, Nederland)	65.47 km	4:42
	71 (Maanezeesegorsdijk, 3248LA Melissant, Zuid-Holland, Nederland)	65.50 km	4:43
	Ga rechtsaf en volg deze weg 13 m	65.52 km	4:43
	Ga rechtsaf de Bienenweg op en volg deze weg 1.6 km	67.17 km	4:48
	Ga linksaf en volg deze weg 759 m	67.93 km	4:51
	N51.7835, E4.0385	67.93 km	4:51
	Volg de weg 2.8 km	70.73 km	5:00
	Ga een flauwe bocht linksaf en volg deze weg 1.9 km	72.60 km	5:07
	41 (Grote Zuidpoldersedijk, 3252LX Stellendam, Zuid-Holland, Nederland)	74.97 km	5:16

#	Beschrijving	Afstand	Tijd
 59	(Jillesweg, 3253KA Ouddorp, Zuid-Holland, Nederland)	74.97 km	5:16
 58	(Stoofweg, 3253ET Ouddorp, Zuid-Holland, Nederland)	76.50 km	5:22
	Ga linksaf de Stoofweg op en volg deze weg 97 m	76.59 km	5:22
	Ga rechtsaf en volg deze weg 131 m	76.72 km	5:23
	Ga linksaf en volg deze weg 36 m	76.76 km	5:23
	Volg de weg 14 m	76.77 km	5:23
	Volg de weg 7 m	76.78 km	5:23
	Ga een flauwe bocht linksaf en volg deze weg 262 m	77.04 km	5:24
	Bosweg, 3253XA, Ouddorp, Zuid-Holland, Nederland	77.04 km	5:24
	Volg de weg 13 m	77.05 km	5:24
	Ga linksaf de Bosweg op en volg deze weg 134 m	77.19 km	5:25
	Ga een flauwe bocht rechtsaf de Bosweg op en volg deze weg 288 m	77.47 km	5:26
	Smalle Einde, 3253XH, Ouddorp, Zuid-Holland, Nederland	77.47 km	5:26
	Blijf 7 m op Bosweg	77.48 km	5:26
	Ga rechtsaf de Smalle Einde op en volg deze weg 168 m	77.65 km	5:26
	Ga een flauwe bocht linksaf de Smalle Einde op en volg deze weg 16 m	77.66 km	5:26
	Neem afslag 3 op de rotonde naar Broekweg	77.98 km	5:27
	Ga linksaf de Stationsweg op en volg deze weg 2 m	77.99 km	5:27

#	Beschrijving	Afstand	Tijd
	57 (Stationsweg, 3253AP Ouddorp, Zuid-Holland, Nederland)	77.99 km	5:27
	Blijf 111 m op Stationsweg	78.10 km	5:28
	Weststraat 1, 3253AR, Ouddorp, Zuid-Holland, Nederland	78.10 km	5:28
	Blijf 69 m op Raadhuisstraat	78.16 km	5:28
	Ga een flauwe bocht rechtsaf de Boompjes op en volg deze weg 4 m	78.17 km	5:28
	Boompjes, 3253AN, Ouddorp, Zuid-Holland, Nederland	78.17 km	5:28
	Blijf 4 m op Boompjes	78.17 km	5:28
	Ga rechtsaf de Boompjes op en volg deze weg 58 m	78.23 km	5:28
	Boompjes, 3253AC, Ouddorp, Zuid-Holland, Nederland	78.23 km	5:28
	Blijf 13 m op Boompjes	78.24 km	5:28
	Ga linksaf de Hoenderdijk op en volg deze weg 55 m	78.29 km	5:28
	Ga rechtsaf de Weststraat op en volg deze weg 3 m	78.30 km	5:29
	Hoenderdijk, 3253AR, Ouddorp, Zuid-Holland, Nederland	78.30 km	5:29
	Blijf 102 m op Weststraat	78.40 km	5:30
	Ga rechtsaf de Dorpsweg op en volg deze weg 116 m	78.51 km	5:30
	Ga linksaf de Dorpsweg op en volg deze weg 456 m	78.97 km	5:32
	Ga linksaf de Kelderweg op en volg deze weg 15 m	78.98 km	5:32
	Dorpsweg 39C, 3253AG, Ouddorp, Zuid-Holland, Nederland	78.98 km	5:32

#	Beschrijving	Afstand	Tijd
	Blijf 15 m op Kelderweg	79.00 km	5:32
	Ga een flauwe bocht linksaf de Kelderweg op en volg deze weg 995 m	79.99 km	5:35
	Ga een flauwe bocht rechtsaf de Kelderweg op en volg deze weg 284 m	80.28 km	5:37
	Ga een scherpe bocht rechtsaf de Dijkstelweg op en volg deze weg 389 m	80.66 km	5:38
	Dijkstelweg 12, 3253TB, Ouddorp, Zuid-Holland, Nederland	80.66 km	5:38

Route.nl wenst je veel fietsplezier.

Graag zien we je terug voor één van onze andere 102251 gratis routes op onze site!