

Brouwersdamroute - natuurge... route.nl

Nederland | Zuid-Holland | Ouddorp | 57,35 km (ongeveer 3:22 u) | Fietsroute 559023



Brouwersdamroute - natuurgebieden en ontmoeting met zeehondjes

Nederland | Zuid-Holland | Ouddorp | 57,35 km (ongeveer 3:22 u) | Fietsroute 559023

Aangeboden door

Kees, Zuid-Holland (NL)

Routebeschrijving


#	Beschrijving	Afstand	Tijd
	Dijkstelweg 12, 3253TB, Ouddorp, Zuid-Holland, Nederland	0.00 km	0:00
	Blijf 641 m op Dijkstelweg	0.64 km	0:02
	Ga rechtsaf de Westeweg op en volg deze weg 801 m	1.44 km	0:05
	Ga linksaf en volg deze weg 611 m	2.05 km	0:07
	Westeweg 23, 3253LX, Ouddorp, Zuid-Holland, Nederland	2.05 km	0:07
	Volg de weg 2.0 km	4.01 km	0:13
	Groenedijk 24, 3253LB, Ouddorp, Zuid-Holland, Nederland	4.01 km	0:13
	Volg de weg 32 m	4.04 km	0:14
	Ga een flauwe bocht linksaf de Groenedijk op en volg deze weg 204 m	4.24 km	0:14
	Blijf 230 m op Groenedijk	4.47 km	0:15
	Blijf 556 m op Groenedijk	5.03 km	0:17
	Ga een flauwe bocht rechtsaf de Groenedijk op en volg deze weg 522 m	5.55 km	0:19
	Volg de weg 466 m	6.01 km	0:20
	Ga een flauwe bocht rechtsaf en volg deze weg 420 m	6.43 km	0:22


Praktische informatie

Dichtstbijzijnde locaties

 Parkeerplaats centrum
Duinkerkerweg
3253AS Goeree-Overflakkee




















 Parkeerplaats
Oude Nieuwlandseweg
3253LX Goeree-Overflakkee

 VVV Ouddorp aan Zee
Bosweg
3253XA Goeree-Overflakkee

 0187 68 17 89

 info@vvv-ouddorpaanze.nl
(<mailto:info@vvv-ouddorpaanze.nl>)



















 <http://www.vvvzeeland.nl>
(<http://www.vvvzeeland.nl>)



















#	Beschrijving	Afstand	Tijd
	West Nieuwlandseweg 14-54, 3253LW, Ouddorp, Zuid-Holland, Nederland	6.43 km	0:22
	Volg de weg 6 m	6.44 km	0:22
	Ga rechtsaf de Vrijheidsweg op en volg deze weg 126 m	6.56 km	0:23
	Ga een flauwe bocht linksaf de West Nieuwlandseweg op en volg deze weg 738 m	7.30 km	0:26
	West Nieuwlandseweg, 3253MV, Ouddorp, Zuid-Holland, Nederland	7.30 km	0:26
	Blijf 2 m op West Nieuwlandseweg	7.30 km	0:26
	Ga rechtsaf en volg deze weg 20 m	7.32 km	0:26
	Ga een flauwe bocht rechtsaf en volg deze weg 879 m	8.20 km	0:29
	Volg de weg 145 m	8.35 km	0:29
	Oudelandseweg 100, 3253LP, Ouddorp, Zuid-Holland, Nederland	8.35 km	0:29
	Volg de weg 7 m	8.35 km	0:29
	Ga rechtsaf en volg deze weg 906 m	9.26 km	0:32
	51 (Brouwersdam Buitenzijde, 3253MD, Ouddorp, Zuid-Holland, Nederland)	15.65 km	0:58
	84 (Rampweg 11, 4322NN, Scharendijke, Zeeland, Nederland)	15.65 km	0:58
	Ga een scherpe bocht linksaf en volg deze weg 22 m	15.67 km	0:58
	Rampweg 11, 4322NN, Scharendijke, Zeeland, Nederland	15.67 km	0:58
	Volg de weg 378 m	16.05 km	0:59
	Ga een flauwe bocht rechtsaf en volg deze weg 61 m	16.11 km	1:00
	Rampweg, 4322NN, Noordwelle, Zeeland, Nederland	16.11 km	1:00



















Scan mij



















met de route.nl app en de route wordt geopend op je smartphone. Heb je de app nog niet? Ga dan naar: www.route.nl/app/download





















#	Beschrijving	Afstand	Tijd
	Volg de weg 137 m	16.25 km	1:01
	Blijf 267 m op Rampweg	16.51 km	1:02
	Ga rechtsaf de Rampweg op en volg deze weg 1.9 km	18.44 km	1:08
	Ga een flauwe bocht rechtsaf en volg deze weg 37 m	18.48 km	1:08
	Ga linksaf de Duinweg op en volg deze weg 601 m	19.08 km	1:11
	Ga linksaf de Scholderlaan op en volg deze weg 24 m	19.10 km	1:12
	Ga rechtsaf de Duinweg op en volg deze weg 222 m	19.33 km	1:13
	Blijf 380 m op Duinweg	19.70 km	1:14
	Blijf 43 m op Duinweg	19.75 km	1:14
	Ga een scherpe bocht rechtsaf en volg deze weg 31 m	19.78 km	1:14
	Ga linksaf en volg deze weg 3.7 km	23.47 km	1:33
	Ga een scherpe bocht rechtsaf de Duinhoevepad op en volg deze weg 12 m	23.49 km	1:33
	N51.7298, E3.7182	23.49 km	1:33
	Blijf 12 m op Duinhoevepad	23.50 km	1:33
	Blijf 1.2 km op Duinhoevepad	24.67 km	1:37
	Blijf 277 m op Duinhoevepad	24.95 km	1:38
	Ga een flauwe bocht rechtsaf en volg deze weg 63 m	25.01 km	1:38
	Ga rechtsaf de Maireweg op en volg deze weg 939 m	25.95 km	1:42



















#	Beschrijving	Afstand	Tijd
	Maireweg, 4328GS, Burgh-Haamstede, Zeeland, Nederland	25.95 km	1:42
	Blijf 31 m op Maireweg	25.98 km	1:42
	Ga linksaf en volg deze weg 906 m	26.89 km	1:45
	Blijf 759 m op Vertonsweg	27.65 km	1:48
	Ga een flauwe bocht rechtsaf de Moolweg op en volg deze weg 11 m	27.66 km	1:48
	Vertonsweg, 4328, Burgh-Haamstede, Zeeland, Nederland	27.66 km	1:48
	Blijf 790 m op Moolweg	28.45 km	1:51
	Burghseweg 60, 4328LB, Burgh-Haamstede, Zeeland, Nederland	28.45 km	1:51
	Blijf 8 m op Moolweg	28.45 km	1:51
	Ga een scherpe bocht linksaf de Burghseweg op en volg deze weg 285 m	28.74 km	1:52
	Blijf 294 m op Weststraat	29.03 km	1:53
	Ga een flauwe bocht linksaf de Ring op en volg deze weg 2 m	29.03 km	1:53
	Ring, 4328AH, Burgh-Haamstede, Zeeland, Nederland	29.03 km	1:53
	Blijf 61 m op Ring	29.09 km	1:53
	Blijf 264 m op Noordstraat	29.36 km	1:54
	Blijf 14 m op Hogezoom	29.37 km	1:54
	Ga linksaf en volg deze weg 685 m	30.05 km	1:56
	Ga rechtsaf de Vroonweg op en volg deze weg 757 m	30.81 km	1:59



















#	Beschrijving	Afstand	Tijd
	Ga rechtsaf en volg deze weg 2.7 km	33.46 km	2:07
	Hogezoom 107-0270, 4325CE, Renesse, Zeeland, Nederland	33.46 km	2:07
	Volg de weg 22 m	33.49 km	2:08
	Ga rechtsaf de Vroonweg op en volg deze weg 480 m	33.96 km	2:09
	Neem afslag 3 op de rotonde naar Hogezoom	34.36 km	2:10
	Ga rechtsaf de Wilhelminaweg op en volg deze weg 17 m	34.37 km	2:11
	Wilhelminaweg, 4325EB, Renesse, Zeeland, Nederland	34.37 km	2:11
	Blijf 113 m op Wilhelminaweg	34.49 km	2:11
	Wilhelminaweg, 4325BD, Renesse, Zeeland, Nederland	34.49 km	2:11
	Blijf 57 m op Wilhelminaweg	34.54 km	2:11
	Ga rechtsaf de Stoofweg op en volg deze weg 35 m	34.58 km	2:11
	Ga linksaf de Emmaweg op en volg deze weg 7 m	34.59 km	2:11
	Ga rechtsaf en volg deze weg 360 m	34.95 km	2:12
	Ga een scherpe bocht rechtsaf de Stoofwekken op en volg deze weg 7 m	34.95 km	2:13
	Volg de weg 6 m	34.96 km	2:13
	Stoofwekken, 4325AP, Renesse, Zeeland, Nederland	34.96 km	2:13
	Volg de weg 6 m	34.96 km	2:13
	Blijf 516 m op Stoofwekken	35.48 km	2:14

#	Beschrijving	Afstand	Tijd
	Laone 10, 4325EK, Renesse, Zeeland, Nederland	35.48 km	2:14
	Blijf 17 m op Stoofwekken	35.49 km	2:15
	Ga linksaf de Laone op en volg deze weg 459 m	35.95 km	2:16
	Laone, 4325EH, Renesse, Zeeland, Nederland	35.95 km	2:16
	Blijf 11 m op Laone	35.96 km	2:16
	Ga linksaf en volg deze weg 371 m	36.33 km	2:18
	Ga rechtsaf de Korte Moermondsweg op en volg deze weg 1.1 km	37.46 km	2:22
	Ga linksaf de Helleweg op en volg deze weg 6 m	37.46 km	2:22
	Korte Moermondsweg 25-0020, 4325LL, Renesse, Zeeland, Nederland	37.46 km	2:22
	Blijf 428 m op Helleweg	37.89 km	2:23
	Rampweg 20-0021, 4326LK, Renesse, Zeeland, Nederland	37.89 km	2:23
	Blijf 17 m op Helleweg	37.91 km	2:23
	Ga rechtsaf de Rampweg op en volg deze weg 731 m	38.64 km	2:26
	Ga linksaf de Rampweg op en volg deze weg 267 m	38.90 km	2:27
	Volg de weg 198 m	39.10 km	2:29
	Ga een flauwe bocht linksaf en volg deze weg 2 m	39.10 km	2:29
	Rampweg, 4322NN, Noordwelle, Zeeland, Nederland	39.10 km	2:29
	Volg de weg 566 m	39.67 km	2:31

#	Beschrijving	Afstand	Tijd
	Ga linksaf en volg deze weg 2 m	39.67 km	2:31
	Brouwersdam Binnenzijde, 4322NN, Scharendijke, Zeeland, Nederland	39.67 km	2:31
	Volg de weg 245 m	39.91 km	2:32
	Brouwersdam, 4322NN, Scharendijke, Zeeland, Nederland	39.91 km	2:32
	Volg de weg 4 m	39.92 km	2:32
	Ga rechtsaf de Brouwersdam Binnenzijde op en volg deze weg 2.0 km	41.91 km	2:38
	Blijf 747 m op Brouwersdam binnenzijde	42.66 km	2:41
	Brouwersdam binnenzijde, 3253MN, Ouddorp, Zuid-Holland, Nederland	42.66 km	2:41
	Blijf 460 m op Brouwersdam binnenzijde	43.12 km	2:42
	Kabellaarsbank, 3253ME, Ouddorp, Zuid-Holland, Nederland	43.12 km	2:42
	Blijf 13 m op Brouwersdam binnenzijde	43.13 km	2:42
	Ga linksaf en volg deze weg 3.9 km	47.07 km	2:56
	Ga linksaf de G.C. Schellingerweg op en volg deze weg 2 m	47.07 km	2:56
	G.C. Schellingerweg, 3253MD, Ouddorp, Zuid-Holland, Nederland	47.07 km	2:56
	Blijf 372 m op G.C. Schellingerweg	47.45 km	2:57
	De Punt 7, 3253MC, Ouddorp, Zuid-Holland, Nederland	47.45 km	2:57
	Blijf 227 m op G.C. Schellingerweg	47.67 km	2:58
	Ga een flauwe bocht linksaf en volg deze weg 256 m	47.93 km	2:58

#	Beschrijving	Afstand	Tijd
	De Eco Punt 21, 3253ML, Ouddorp, Zuid-Holland, Nederland	47.93 km	2:58
	Volg de weg 25 m	47.95 km	2:59
	Ga een scherpe bocht rechtsaf de De Eco Punt op en volg deze weg 168 m	48.12 km	2:59
	De Eco Punt 19, 3253ML, Ouddorp, Zuid-Holland, Nederland	48.12 km	2:59
	Blijf 279 m op De Eco Punt	48.40 km	3:00
	Blijf 32 m op De Eco Punt	48.43 km	3:00
	Blijf 90 m op De Eco Punt	48.52 km	3:01
	De Eco Punt 1, 3253ML, Ouddorp, Zuid-Holland, Nederland	48.52 km	3:01
	Blijf 90 m op De Eco Punt	48.61 km	3:02
	Blijf 32 m op De Eco Punt	48.64 km	3:02
	Blijf 255 m op De Eco Punt	48.89 km	3:04
	Blijf 263 m op Punt West Hotel & Beachresort	49.16 km	3:05
	Ga rechtsaf en volg deze weg 9 m	49.16 km	3:05
	De Eco Punt 103, 3253ML, Ouddorp, Zuid-Holland, Nederland	49.16 km	3:05
	Volg de weg 872 m	50.04 km	3:08
	Ga een flauwe bocht rechtsaf de Blomweg op en volg deze weg 1.3 km	51.30 km	3:13
	52 (3253MB, Ouddorp, Zuid-Holland, Nederland)	53.97 km	3:23
	58 (Stoofweg, 3253ET, Ouddorp, Zuid-Holland, Nederland)	53.97 km	3:23

#	Beschrijving	Afstand	Tijd
	Ga linksaf de Stoofweg op en volg deze weg 97 m	54.07 km	3:24
	Ga rechtsaf en volg deze weg 131 m	54.20 km	3:24
	Ga linksaf en volg deze weg 36 m	54.24 km	3:24
	Volg de weg 14 m	54.25 km	3:24
	Volg de weg 7 m	54.26 km	3:24
	Ga een flauwe bocht linksaf en volg deze weg 264 m	54.52 km	3:25
	Bosweg, 3253XA, Ouddorp, Zuid-Holland, Nederland	54.52 km	3:25
	Volg de weg 12 m	54.53 km	3:25
	Ga linksaf de Bosweg op en volg deze weg 428 m	54.96 km	3:27
	Ga linksaf de Smalle Einde op en volg deze weg 43 m	55.00 km	3:27
	Ga een flauwe bocht rechtsaf de Spaansegweg op en volg deze weg 110 m	55.11 km	3:27
	Spaansegweg, 3253XJ, Ouddorp, Zuid-Holland, Nederland	55.11 km	3:27
	Blijf 5 m op Spaansegweg	55.12 km	3:27
	Ga rechtsaf en volg deze weg 108 m	55.22 km	3:28
	Blijf 27 m op Achterweg	55.25 km	3:28
	Achterweg 21A, 3253AA, Ouddorp, Zuid-Holland, Nederland	55.25 km	3:28
	Blijf 8 m op Achterweg	55.26 km	3:28
	Ga een scherpe bocht rechtsaf de Achterweg op en volg deze weg 97 m	55.35 km	3:28

#	Beschrijving	Afstand	Tijd
	Stationsweg, 3253AN, Ouddorp, Zuid-Holland, Nederland	55.35 km	3:28
	Blijf 3 m op Achterweg	55.36 km	3:28
	Ga linksaf de Raadhuisstraat op en volg deze weg 100 m	55.46 km	3:29
	Boompjes, 3253AN, Ouddorp, Zuid-Holland, Nederland	55.46 km	3:29
	Blijf 4 m op Raadhuisstraat	55.46 km	3:29
	Ga linksaf de Boompjes op en volg deze weg 71 m	55.53 km	3:29
	Ga een scherpe bocht rechtsaf de Molenblok op en volg deze weg 8 m	55.54 km	3:29
	Hoenderdijk 17, 3253AK, Ouddorp, Zuid-Holland, Nederland	55.54 km	3:29
	Blijf 8 m op Molenblok	55.54 km	3:29
	Blijf 55 m op Hoenderdijk	55.60 km	3:29
	Ga rechtsaf de Weststraat op en volg deze weg 3 m	55.60 km	3:29
	Hoenderdijk, 3253AR, Ouddorp, Zuid-Holland, Nederland	55.60 km	3:29
	Blijf 101 m op Weststraat	55.70 km	3:30
	Ga rechtsaf de Dorpsweg op en volg deze weg 114 m	55.81 km	3:31
	Dirkdoensweg, 3253XM, Ouddorp, Zuid-Holland, Nederland	55.81 km	3:31
	Blijf 458 m op Dorpsweg	56.27 km	3:32
	Ga rechtsaf de Kelderweg op en volg deze weg 14 m	56.29 km	3:32
	Dorpsweg 42, 3253AH, Ouddorp, Zuid-Holland, Nederland	56.29 km	3:32

#	Beschrijving	Afstand	Tijd
	Blijf 1.3 km op Kelderweg	57.55 km	3:37
	Ga een scherpe bocht rechtsaf de Dijkstelweg op en volg deze weg 389 m	57.94 km	3:39
	Dijkstelweg 12, 3253TB, Ouddorp, Zuid- Holland, Nederland	57.94 km	3:39

[Route.nl](#) wenst je veel fietsplezier.

Graag zien we je terug voor één van onze andere 69664 gratis routes op onze site!